

MAPA DO CELÓW PROJEKTOWYCH

Oznaczenie kancelaryjne zgłoszenia pracy geodezyjnej		6640.175.2023
Miejscowość		Cieloszka – Krusza
Jednostka ewidencyjna	identyfikator	200606_2
	nazwa	Turośl
Obręb ewidencyjny	identyfikator	0005
	nazwa	Cieloszka
Skala mapy		1:500
Nazwa układu współrzędnych		prostokątnych płaskich 2000 strefa 7 (21) PL-EVRF2007-NH
Mapa aktualna na dzień:		20.06.2023 r.
Oznaczenie granic obszaru, który był przedmiotem aktualizacji		---
Oznaczenie i informacje o służebnościach gruntowych mających wpływ na zagospodarowanie gruntów, zlokalizowanych w granicach projektowanej inwestycji		nie badano
Oznaczenie i symbol konturu użytku gruntowego, który nie jest ujawniony w bazie danych ewidencji gruntów i budynków		brak

USŁUGI GEODEZYJNE

Andrzej Białduń
GGK upr. 17406
18-400 Łomża, ul. Ks. Anny 23A/17
tel. 604 85 85 21, NIP 718-112-19-80

GEODETA UPRAWNIONY
GGK Nr 17406
A. Białduń
Andrzej Białduń

/wykonawca prac geodezyjnych/






/imię i nazwisko, nr upr. zaw. kierownika prac geodezyjnych/

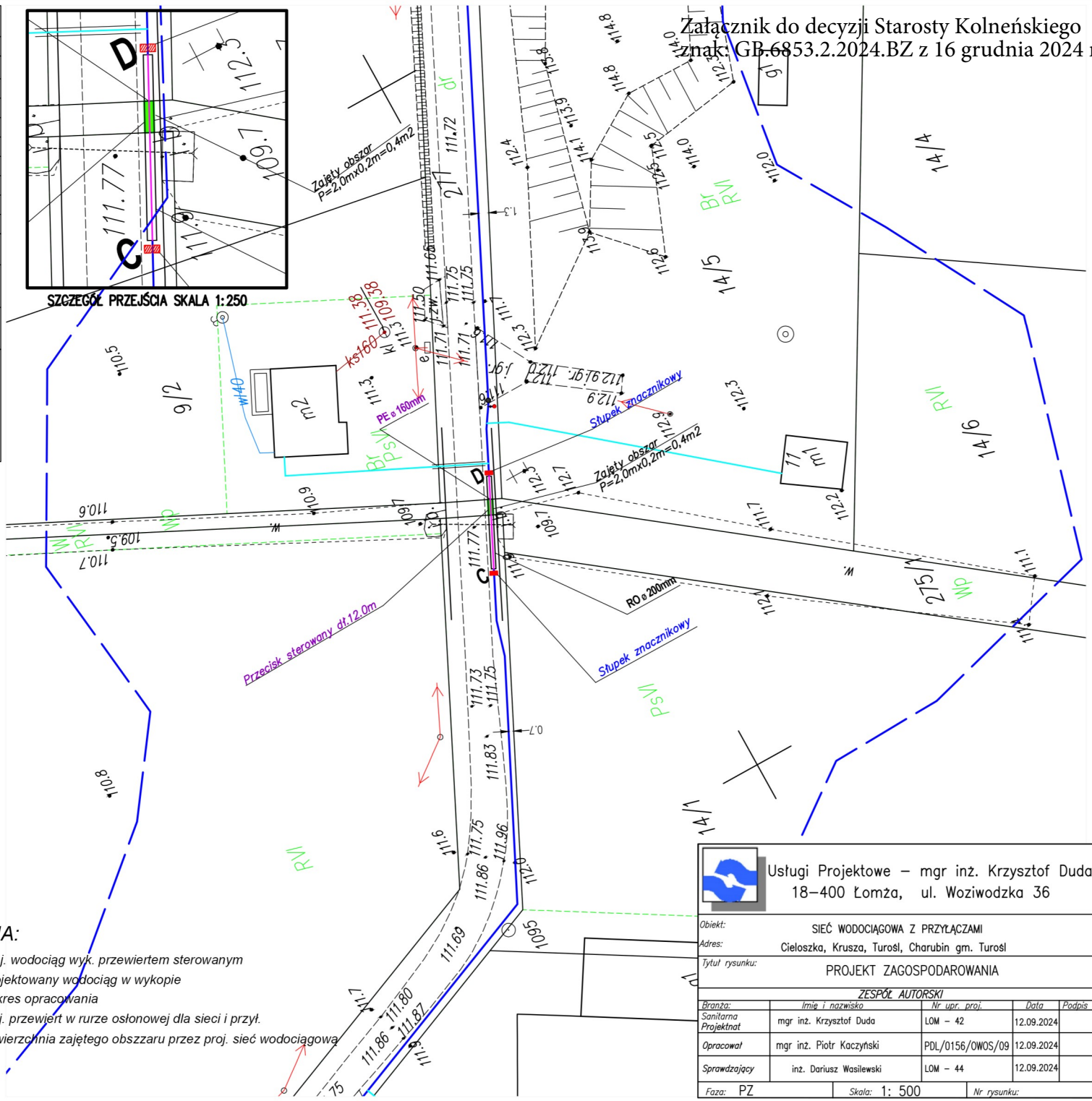
OSWIADCZENIE

Niniejszy dokument został opracowany w wyniku prac geodezyjnych i kartograficznych, a rezultaty tych prac przekazane w formie operatu technicznego, który uzyskał pozytywny wynik weryfikacji. Jednocześnie informuję, że jestem świadomy odpowiedzialności za złożenie fałszywego oświadczenia.

Identyfikator zgłoszenia prac geodezyjnych	GB.6640.175.2023
Wykonawca prac geodezyjnych	USŁUGI GEODEZYJNE Andrzej Białduń Łomża ul. Ks. Anny 23A/17
Organ służby geodezyjnej, który otrzymał zgłoszenie	STAROSTA KOLNEŃSKI
Nr oraz data sporządzenia dokumentu zawierającego wynik pozytywnej weryfikacji	Protokół weryfikacji nr GB.6640.175.2023_8916 z dnia 10.07.2023r. ID operatu P.2006.2023.579
Imię i nazwisko oraz nr uprawnień zawodowych kierownika prac	GEODETA UPRAWNIONY GGK Nr 17406 <i>A. Białduń</i> Andrzej Białduń

OZNACZENIA:

-  Proj. wodociąg wyk. przewiertem sterowanym
-  Projektowany wodociąg w wykopie
-  Zakres opracowania
-  Proj. przewiert w rurze osłonowej dla sieci i przył.
-  Powierzchnia zajętego obszaru przez proj. sieć wodociągowa



Załącznik do decyzji Starosty Kolneńskiego
znak: GB-6853.2.2024.BZ z 16 grudnia 2024 r.



Usługi Projektowe – mgr inż. Krzysztof Duda
18–400 Łomża, ul. Woziwodzka 36

Obiekt:	SIEĆ WODOCIĄGOWA Z PRZYŁĄCZAMI		
Adres:	Cieloszka, Krusza, Turośl, Charubin gm. Turośl		
Tytuł rysunku:	PROJEKT ZAGOSPODAROWANIA		
ZESPÓŁ AUTORSKI			
Branża:	Imię i nazwisko	Nr upr. proj.	Data
Sanitarna Projektant	mgr inż. Krzysztof Duda	LOM – 42	12.09.2024
Opracował	mgr inż. Piotr Kaczyński	PDL/0156/OWOS/09	12.09.2024
Sprawdzający	inż. Dariusz Wasilewski	LOM – 44	12.09.2024
Faza:	PZ	Skala:	1: 500
		Nr rysunku:	